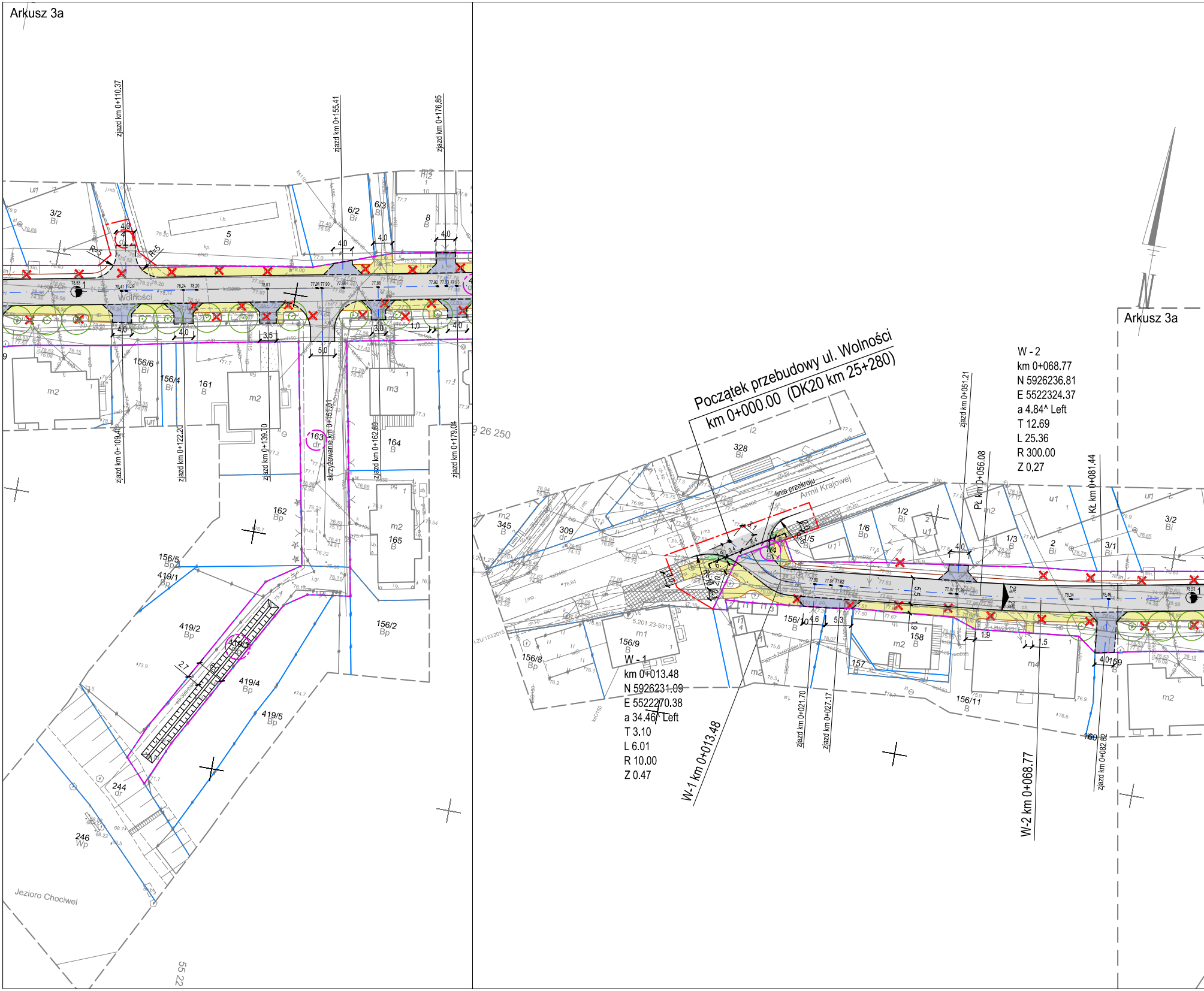
Arkusz 3a
zjazd km 0+110.37
zjazd km 0+155.41
zjazd km 0+176.85
zjazd km 0+109.40
zjazd km 0+122.20
zjazd km 0+139.70
skrzyżowanie km 0+151.01
zjazd km 0+162.89
zjazd km 0+179.04
Wolności
3/2
Bi
5
Bi
6/2
Bi
6/3
Bi
8
B
156/6
Bi
156/4
Bi
161
B
163
dr
164
B
162
Bp
165
B
156/5
Bp
419/1
Bp
419/2
Bp
419/3
419/4
Bp
419/5
Bp
156/2
Bp
244
dr
246
Wp
Jezioro Chociwel
R=5
4.0
3.5
5.0
3.0
1.0
2.7
9 26 250
55 22
Arkusz 3a
Początek przebudowy ul. Wolności
km 0+000.00 (DK20 km 25+280)
linia przekroju
Armii Krajowej
328
Bi
345
B
309
dr
1/2
Bi
1/6
Bp
1/5
Bi
1/3
B
2
Bi
3/1
Bi
3/2
Bi
156/8
Bp
156/9
B
156/10
B
156/11
B
157
B
158
B
159
160
W - 2
km 0+068.77
N 5926236.81
E 5522324.37
a 4.84^ Left
T 12.69
L 25.36
R 300.00
Z 0.27
W - 1
km 0+013.48
N 5926231.09
E 5522270.38
a 34.46^ Left
T 3.10
L 6.01
R 10.00
Z 0.47
zjazd km 0+051.21
Pł km 0+056.08
KŁ km 0+081.44
zjazd km 0+021.70
zjazd km 0+027.17
zjazd km 0+082.82
W-1 km 0+013.48
W-2 km 0+068.77
N

LEGENDA:

⬜	- jezdnia (beton asfaltowy)
🟨	- chodniki (kostka betonowa - szara)
🟦	- zjazdy (kostka betonowa - grafitowa)
🟧	- miejsca postojowe (kostka betonowa - grafitowa)
🟩	- zieleń niska
╌╌╌	- krawężniki (drogowe, najazdowe), oporniki betonowe obniżone
───	- krawężnik betonowy wystający
───	- obrzeże betonowe
─▪─	- ogrodzenie przydrożne
☒	- drzewo istniejące przeznaczone do wycinki
○	- nasadzenia (Lipa szerokolistna) H - 4,5/5,0m, obwód pnia 18-20cm
▥	- projektowany rów infiltracyjny (wg branży sanitarnej)
◌	- działki inwestora, działki pozyskane
◌	- działki objęte ograniczeniem w użytkowaniu
─·─	- linia rozgraniczająca teren inwestycji / podziału działek
─·─	- linia ograniczeń w korzystaniu z nieruchomości
40/1	- numer działki po podziale

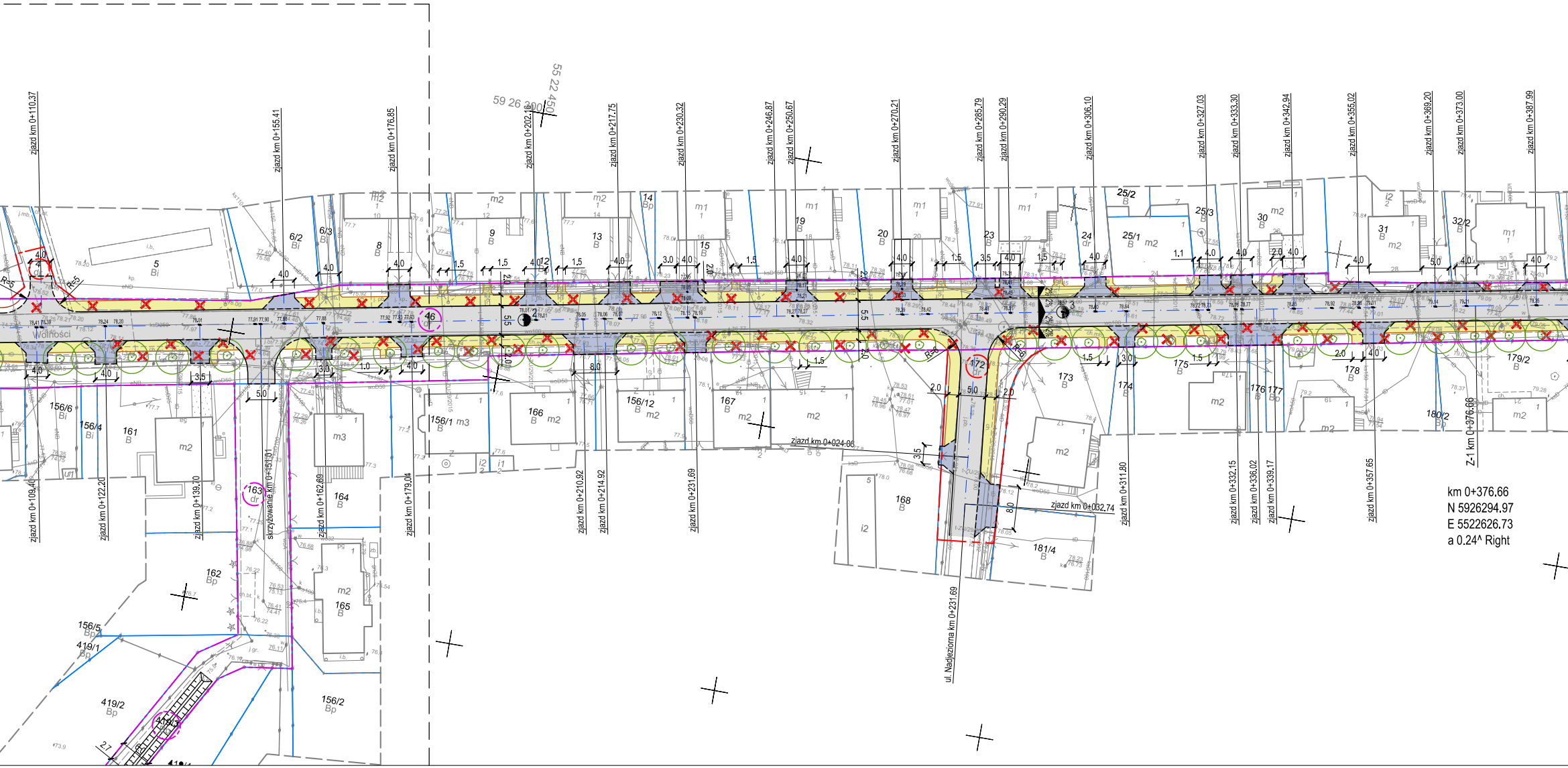

zjazd km 0+110.37
zjazd km 0+155.41
zjazd km 0+176.85
zjazd km 0+202.1
zjazd km 0+217.75
zjazd km 0+230.32
zjazd km 0+246.87
zjazd km 0+250.67
zjazd km 0+270.21
zjazd km 0+285.79
zjazd km 0+290.29
zjazd km 0+306.10
zjazd km 0+327.03
zjazd km 0+333.30
zjazd km 0+342.94
zjazd km 0+355.02
zjazd km 0+369.20
zjazd km 0+373.00
zjazd km 0+387.99
59 26 300
55 22 450
Wolności
zjazd km 0+109.40
zjazd km 0+122.20
zjazd km 0+139.10
skrzyżowanie km 0+151.01
zjazd km 0+162.69
zjazd km 0+179.04
zjazd km 0+210.92
zjazd km 0+214.92
zjazd km 0+231.69
zjazd km 0+024.06
zjazd km 0+032.74
zjazd km 0+311.80
zjazd km 0+332.15
zjazd km 0+336.02
zjazd km 0+339.17
zjazd km 0+357.65
ul. Nadjeziorna km 0+231.69
Z-1 km 0+376.66
km 0+376.66
N 5926294.97
E 5522626.73
a 0.24^ Right
5,5
172
46
163

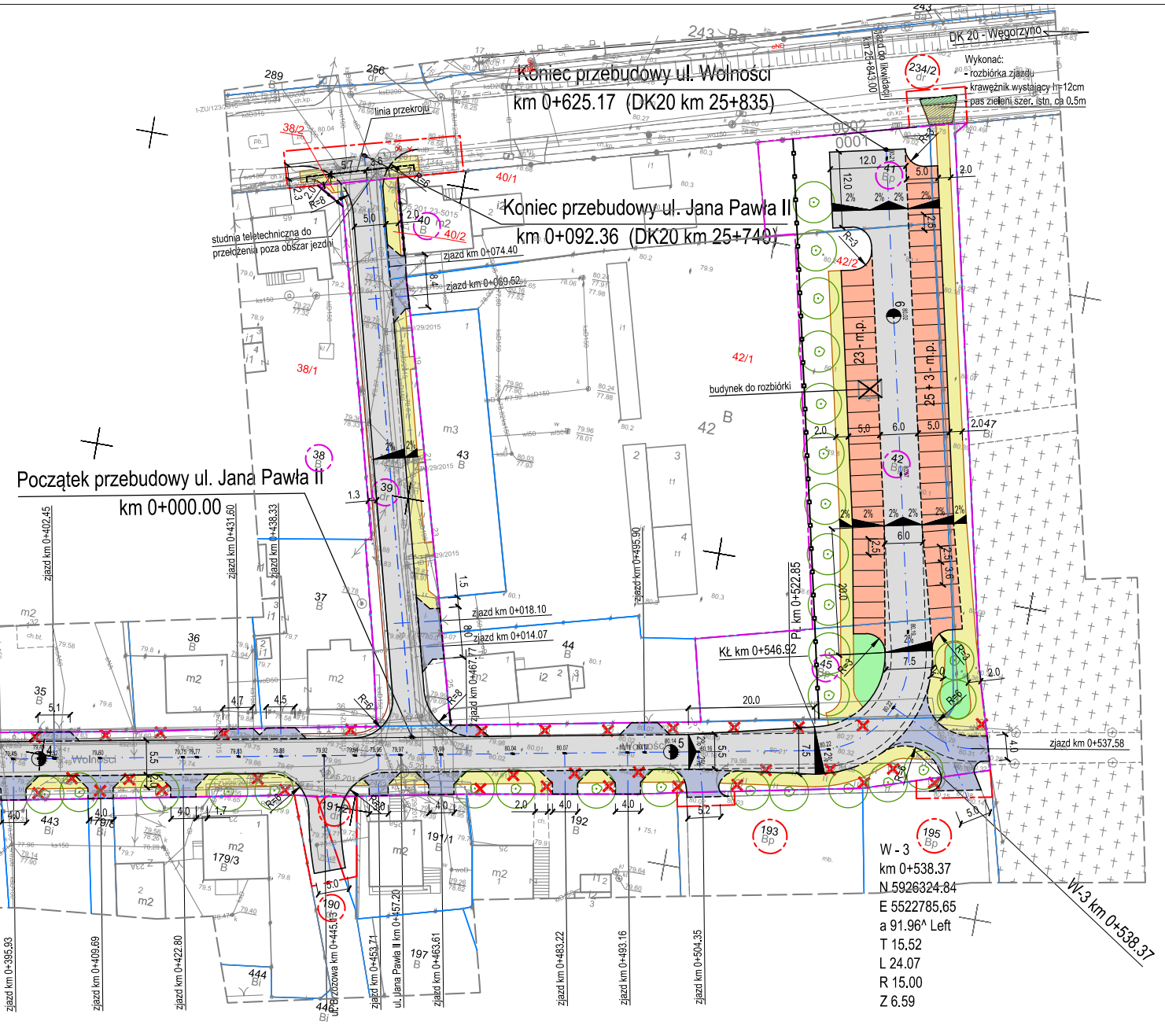
Koniec przebudowy ul. Wolności
km 0+625.17 (DK20 km 25+835)
Koniec przebudowy ul. Jana Pawła II
km 0+092.36 (DK20 km 25+740)
Początek przebudowy ul. Jana Pawła II
km 0+000.00
DK 20 - Węgorzyno
Wykonać:
- rozbiórka zjazdu
- krawężnik wystający h=12cm
- pas zieleni szer. istn. ca 0.5m
zjazd do likwidacji
km 25+843.00
linia przekroju
studnia teletechniczna do przełożenia poza obszar jezdni
budynek do rozbiórki
zjazd km 0+074.40
zjazd km 0+069.52
zjazd km 0+018.10
zjazd km 0+014.07
zjazd km 0+402.45
zjazd km 0+431.60
zjazd km 0+438.33
zjazd km 0+495.90
zjazd km 0+467.77
PL km 0+522.85
KŁ km 0+546.92
zjazd km 0+537.58
23 m.p.
25 + 3 m.p.
Wolności
zjazd km 0+395.93
zjazd km 0+409.69
zjazd km 0+422.80
ul. Brzozowa km 0+445.13
zjazd km 0+453.71
ul. Jana Pawła II km 0+457.20
zjazd km 0+463.61
zjazd km 0+483.22
zjazd km 0+493.16
zjazd km 0+504.35
W - 3
km 0+538.37
N 5926324.84
E 5522785.65
a 91.96^ Left
T 15.52
L 24.07
R 15.00
Z 6.59
W-3 km 0+538.37
59 26 250
55 22 800

METRYKA INFORMATYCZNEJ KOPII MAPY DO CELÓW PROJEKTOWYCH

OBIEKT: Chociwel, ul. Wolności
dz. 39, 42, 46, 163, 419/3

Województwo: zachodniopomorskie
Powiat: stargardzki
Gmina: Miasto Chociwel
Obręb: 0001 Miasta Chociwel
Identyfikator: 321402_4.0001

SKALA 1:500
Układ współrzędnych: 2000/15
Poziom odniesienia wysokości: PL-EVRF2007-NH

Kierownik roboty
mgr inż. Sławomir Kuświk
upr. zaw. 11231

Mapę do celów projektowych sporządzono przy wykorzystaniu:

1. Uzbrojenie podziemne opracowano na podstawie:
   - a) Bezpośredniego pomiaru owykonawczego na osnowę – bez litery
   - b) Pomiaru wykrywaczem przewodów – z literą A
   - c) Digitalizacji i wektroyzacji rastra mapy – z literą D
   - d) pomiarów fotogrametrycznych – z literą F
   - e) Pomiar w oparciu o elementy mapy lub dane projektowe – z literą M
   - f) w oparciu o dane branżowe – z literą B
   - g) Inne – z literą I
   - h) Nieokreślone (np. wskazanie przebiegu przez wykonawcę) – z literą X
   - i) Dokumentacja z narady koordynacyjnej – z literą K
   - j) Pozwolenie na budowę – z literą P
   - k) zgłoszenie budowy – z literą Z
   - l) Dokumentacja z wytyczenia obiektu – z literą T
2. Pomiaru zieleni wysokiej i pomników przyrody
3. Opracowanych geodezyjnie elementów planu zagospodarowania przestrzennego (linie rozgraniczające, linie regulacyjne, osie ulic)
4. Nie wyklucza się istnienia w terenie również uzbrojenia o którym brak było informacji branżowych i nie zostały odnalezione w czasie inwetaryzacji geodezyjnej

Na mapie dla celów projektowych wykazano następujące uzgodnione przez ZUDP projekty sieci uzbrojenia terenu:

1. 309/2020 – eN proj
2. ZU/123/2015 – t proj
3. ZU/29/2015 – t proj

Informacje dodatkowe:

——— ——— ——— – zakres pomiaru

1. Redakcja mapy zgodna z rozporządzeniem MAiC
   z dnia 21.10.2015r. (DZ.U.2015, poz.1938)
   z dnia 02.11.2015r. (DZ.U.2015, poz.2028).
2. Mapa sporzadzona została zgodnie z rozporz. MR z dnia 18.08.2020r. (DZ.U.2020, poz. 1429).

3.1. Opracowanie nie dotyczy przypadku opisanego w § 31 ust. 1 RM z dnia 18.08.2020r. (Dz.U.2020 poz. 1429)

~~3.2. Mapa zgodna z przepisami § 31 ust. 1 rozp. j.w.~~

4. Mapa nadaje się do celów projektowych w zakresie pomiaru.
5. Wszystkie trwałe obiekty budowlane podlegają wytyczeniu przez jednostkę wykonawstwa geodezyjnego.
6. Wtórnik sporządzono przy wykorzystaniu: numerycznej mapy zasadniczej powiatu Stargard

GEO–KOMPLEKS
GEODEZJA I KARTOGRAFIA
Sebastian Nowacki
ul. Szczygli Zaułek 10/8, 71 –696 Szczecin
tel. 608 405 099
(Jednostka wykonawstwa geodezyjnego)

Wykonano w ramach roboty geodezyjnej:
NG.II.66401.457.2021.AU
zgłoszonej w WGKiK w Stargardzie

W zakresie opracowania znajdują się punkty osnowy geodezyjnej osnowy geodezyjnej nr: 5.201.23–1341, 5.201.23–1345 5.201.23–5013, 5.201.23–1344, 5.201.23–1343, 5.201.23–5015, 5.201.23–2452, 5.201.23–1346

Podlegające ochronie na podst. art. 15. art. 48 ust. 1 pkt 3 ustawy Prawo geodezyjne i kartograficzne.

Aktualność mapy

1. Zgodność mapy z bazą BDOT500 (wywiad terenowy i wykonywanie pomiarów) w dniu: 01.03.2021r.
2. Zgodność mapy z bazą GESUT w dniu: 22.02.2021r.
3. Zgodność mapy w treści ewidencyjnej z operatem technicznym ID .... lub
4. Zgodność mapy z bazą EGiB w dniu 22.02.2021r.

Oświadczam, że praca geodezyjna zgłoszona Staroście Stargardzkiemu przez firmę Geo-Kompleks Sebastian Nowacki, zaewidencjonowana w WGKiK Stargardzie pod NG.II.66401.457.2021.AU uzyskała pozytywny wynik weryfikacji – protokół nr 2 z dnia 09.09.2021r.

Pracą kierował geodeta uprawniony Sławomir Kuświk nr uprawnień 11231. Jestem świadomy odpowiedzialności karnej za złożenie fałszywego oświadczenia.

inż. Sebastian Nowacki
Kierownik jednostki wykonawstwa geodezyjnego:

PROJEKTOWANIE NADZORY DORADZTWO

PRODROM

Adam Bukowiecki
Grzepnica 1p 72-003 Grzepnica
tel. +48 608 585 484
e-mail: prodrom@wp.pl

PROJEKTOWANIE NADZORY DORADZTWO

Nazwa inwestycji	Przebudowa z rozbudową ul. Wolności i ul. Jana Pawła II w Chociwlu				
Obiekt: Adres:	Droga gminna Kategoria XXV Działki nr: 1/4, 4, 46, 163, 419/3, 172, 190, 191/2, 39, 38, 40, 193, 195, 45, 42, 41 – obręb 0001 Miasto Chociwel 234/2 – obręb 0002 Miasto Chociwel	Stadium: Projekt budowlany Projekt wykonawczy ~~Koncepcja programowa~~ ~~Program funkcjonalno - użytkowy~~			
Opracował:			PODPIS	Data:	X.2021
Projektant:	mgr inż. Adam BUKOWIECKI	upr. 114/Sz/2002 specjal. konstrukcyjno - budowlana bez ograniczeń	PODPIS	Skala:	1:500
Sprawdził:	mgr inż. Krzysztof MAZURAK	upr. ZAP/0195/POOD/09 specjalność drogowa bez ograniczeń	PODPIS	Nr rys.:	3
Nazwa rysunku:	Plan zagospodarowania terenu				